

Toàn cảnh Sài Gòn từ trên cao

Tác Giả: VNExpress

Thứ Ba, 27 Tháng 4 Năm 2010 10:43

Thành phố Sài Gòn đang thay đổi từng ngày với nhiều công trình giao thông trọng điểm và những tòa nhà cao tầng mọc lên.

VnExpress.net ghi lại những khoảnh khắc của Sài Gòn từ trên cao



Những ô phố khu trung tâm đang mọc lên nhiều nhà cao tầng.



Cầu Thủ Thiêm bắc qua sông Sài Gòn, rút ngắn khoảng cách giữa khu trung tâm hiện hữu sang khu trung tâm tài chính mới Thủ Thiêm.




Toàn cảnh Sài Gòn từ trên cao


Tác Giả: VNExpress

Thứ Ba, 27 Tháng 4 Năm 2010 10:43


Đi t h m Th Thêm đang trong quá trình thi công.



Tàu bè xuôi ngược trên sông Sài Gòn.



Đi i Đông Tây như con rắn đang bò giữa lòng thành phố.



Toà nhà UBND TP HCM trên đường Lê Thánh Tôn lúc thành phố vừa mới lên đèn.

Toàn cảnh nh Saigon t trên cao

Tác Giả: VNExpress

Thứ Ba, 27 Tháng 4 Năm 2010 10:43



Toà tháp 33 tầng ng trên đường Tôn Đức Thắng, quận 1, lúc 17h30 chiều.



Chợ Bến Thành nhìn ra Quận trung Quách Thành Trang khi trời chiều cho ng tối.



Chợ Bến Thành về đêm.



Toàn c̣nh Saigon ṭ trên cao

Tác Giả: VNExpress

Thứ Ba, 27 Tháng 4 Năm 2010 10:43

Sông Sài Gòn tḥ ṃng ṿ i nḥng nhà hàng ṇ i ng̣ c xuôi ã p loá ánh đèn lúc 19h ṭ i.